

ПРОТОКОЛ
заседания Комиссии по недропользованию Камчатского края
(далее – Комиссия)

г. Петропавловск-Камчатский

18.05.2023 № 5

Председатель Комиссии: Кумарьков А.А.

Присутствовали: Браун Л.А., Грашовень С.С., Железнова Л.Ю., Касьянюк Е.Е., Лесин А.М., Орлов А.А., Постика А.В.

Приглашенные:

консультант отдела недропользования и горной промышленности Министерства природных ресурсов и экологии Камчатского края Бычков А.Т.

оперуполномоченный отдела № 3 Управления экономической безопасности и противодействия коррупции УМВД России по Камчатскому краю лейтенант полиции Бондарева Н.К.

В соответствии с пунктом 3.3 Положения о Комиссии по недропользованию Камчатского края, утвержденного постановлением Правительства Камчатского края от 10.07.2009 № 276-П, Комиссия по недропользованию Камчатского края правомочна принимать решения (по списочному составу 13 человек, присутствуют 8).

Повестка заседания:

1. О рассмотрении заявочных материалов на предоставление права пользования участками недр местного значения без проведения аукциона:

- общества с ограниченной ответственностью культурно-спортивный оздоровительный комплекс «МАРАЛ» (далее – ООО КСОК «МАРАЛ») о предоставлении права пользования участком недр местного значения «Ламутозёрный» для разведки и добычи питьевых подземных вод (вх. от 28.04.2023 №26/2674);

- общества с ограниченной ответственностью «Коль» (далее – ООО «Коль») о предоставлении права пользования участком недр местного значения «Коль» для геологического изучения недр в целях поисков и оценки подземных вод, их разведки и добычи (вх. от 28.04.2023 №26/2676);

- акционерного общества «Быстринская горная компания» (далее – АО «Быстринская горная компания») о предоставлении права пользования участком недр местного значения «Базовый-2» для разведки и добычи питьевых подземных вод (вх. от 03.05.2023);

- садоводческого некоммерческого товарищества собственников недвижимости «Восход» (далее – СНТ «Восход») о предоставлении права пользования участками недр местного значения «Скважина № 76», «Скважина № 77», «Скважина Восход» для добычи подземных вод, используемых для целей технического водоснабжения садоводческого некоммерческого товарищества собственников недвижимости (вх. от 10.05.2023 № 26/2869).

2. О рассмотрении заявок на изменении границ участков недр местного значения, предоставленных в пользование:

- краевого государственного унитарного предприятия «Камчатский водоканал» (далее – КГУП «Камчатский водоканал») о внесении изменений в лицензию на пользование недрами ПТР 05157 ВЭ (вх. от 28.03.2023 № 26/1118, от 16.05.2023 № б/н);

- Рыболовецкий колхоз им. В.И. Ленина (далее – РК им. В.И. Ленина) о внесении изменений в лицензию на право пользования недрами ПТР 00375 ВР (вх. от 10.05.2023 № 26/2873).

1. О рассмотрении заявочных материалов на предоставление права пользования участками недр местного значения без проведения аукциона

Слушали: Бычкова А.Т.; выступили: Браун Л.А., Касьянюк Е.Е., Орлов А.А.,
Постика А.В.

КОМИССИЯ ОТМЕЧАЕТ:

Заявочные материалы ООО КСОК «МАРАЛ», ООО «Коль», АО «Быстринская горная компания» и СНТ «Восход» на предоставление права пользования участками недр, содержащими подземные воды, соответствуют требованиям частей 36 и 44 административного регламента предоставления Министерством природных ресурсов и экологии Камчатского края государственной услуги по подготовке материалов для принятия решения о предоставлении права пользования участками недр местного значения на территории Камчатского края без проведения аукционов, утвержденного приказом Министерства от 16.12.2021 № 410-П (далее – Административный регламент). Оснований для отказа заявителям в предоставлении права пользования участками недр местного значения не установлено.

ПО ИТОГАМ ГОЛОСОВАНИЯ РЕШИЛИ ЕДИНОГЛАСНО:

1. Руководствуясь статьей 10, абзацами 6, 8 пункта 7 части 1 статьи 10.1 Закона Российской Федерации от 21.02.1992 «О недрах» (далее — Закон «О недрах»), Порядком предоставления в пользование участков недр местного значения на территории Камчатского края, утвержденным постановлением Правительства Камчатского края от 20.04.2022 № 197-П, Административным регламентом, рекомендовать Министерству природных ресурсов и экологии Камчатского края:

1.1. Предоставить ООО КСОК «МАРАЛ» право пользования участком недр местного значения «Ламутозёрный» для разведки и добычи питьевых подземных вод сроком на 25 лет;

1.2. Предоставить ООО «Коль» право пользования участком недр местного значения «Коль» для геологического изучения недр в целях поисков и оценки подземных вод, их разведки и добычи сроком на 25 лет;

1.3. Предоставить АО «Быстринская горная компания» право пользования участком недр местного значения «Базовый-2» для разведки и добычи питьевых подземных вод сроком на 25 лет;

1.4. Предоставить СНТ «Восход» право пользования участками недр местного значения «Скважина № 76», «Скважина № 77» и «Скважина Восход» для добычи подземных вод, используемых для целей технического водоснабжения садоводческого некоммерческого товарищества собственников недвижимости, сроком на 25 лет.

2. О рассмотрении заявок на изменении границ участков недр местного значения, предоставленных в пользование

Слушали: Бычкова А.Т.; выступили: Браун Л.А., Орлов А.А.,
Постика А.В., Труфанов В.А.

КОМИССИЯ ОТМЕЧАЕТ:

Порядок установления и изменения границ участков недр, предоставленных в пользование для геологического изучения недр и (или) разведки и добычи полезных ископаемых, установлен Положением об установлении и изменении границ участков недр, предоставленных в пользование, утвержденным постановлением Правительства Российской Федерации от 03.05.2012 № 429 (далее - Положение).

Заявочные материалы КГУП «Камчатский водоканал» на внесение изменений в лицензию на пользование недрами ПТР 05157 ВЭ с целевым назначением и видами работ «добыча питьевых подземных вод для питьевого и хозяйственно-бытового водоснабжения населения п. Тундровый» (далее – лицензия ПТР 05157 ВЭ) Комиссией рассматриваются повторно. Заявителем в соответствии с пунктом 2.1 Протокола заседания Комиссии по недропользованию Камчатского края от 21.04.2023 № 4 представлена дополнительная информация, обосновывающая необходимость изменения границ участка недр: согласно лицензии ПТР 05157 ВЭ недропользователю предоставлен участок недр местного значения «Тундровый», эксплуатируемый одиночным водозабором, состоящим из разведочно-эксплуатационной скважины К-2005 (по кадастру № 97), пробуренной в 1971 году; по результатам проведенных на участке работ (отчет по объекту «Опытно-промышленная разработка участка недр местного значения «Тундровый» Тундрового месторождения питьевых подземных вод (с подсчетом запасов по состоянию на 01.12.2022)), далее – отчетные материалы) приказом Министерства природных ресурсов и экологии Камчатского края от 03.02.2023 № 23-П «Об утверждении заключения государственной экспертизы» по скважине К-2005 в пределах участка недр «Тундровый» по состоянию на 01.12.2022 на 25-летний расчетный срок эксплуатации утверждены и поставлены на государственный баланс запасы питьевых подземных вод в объеме 0,18 тыс. м³/сут по категории В; по информации Камчатского филиала ФБУ «ГФГИ по ДФО» (письмо от 19.04.2023 № 01-08-307) местоположение скважины выходит за границы предоставленного лицензий ПТР 05157 ВЭ участка недр. В целях урегулирования сложившейся ситуации Комиссия считает обоснованным изменить границы лицензионного участка недр, приведя их в соответствие с отчетными материалами.

В отношении заявления Рыболовецкого колхоза им. В.И. Ленина Комиссия отмечает, что в соответствии с лицензией на право пользования недрами ПТР 00375 ВР с целевым назначением и видами работ «геологическое изучение, попутная и последующая добыча питьевых подземных вод для хозяйственно-питьевого и технологического обеспечения фабрики береговой обработки рыбы» (далее – лицензия ПТР 00375 ВР) на участке недр местного значения «Сероглазский-2» оборудован одиночный скважинный водозабор из двух разведочно-эксплуатационных скважин №КЛ1 (основная») и № КЛ2 (резервная) глубиной 120 и 100,5 метров соответственно. Балансовые запасы питьевых подземных вод по участку недр утверждены по состоянию на 01.11.2014 на 25-летний расчетный срок эксплуатации в объеме 240 м³/сут по категории В. Вместе с тем, в соответствии с пунктом 2.2 лицензионного соглашения к лицензии ПТР 00375 ВР нижняя граница горного отвода ограничена глубиной 110 м от

поверхности. Учитывая подтвержденные с помощью геологической информации о недрах данные о том, что подземные воды на нижележащей части недр за пределами участка недр, поставленные на государственный баланс, являются частью единого месторождения подземных вод, Комиссия считает обоснованным увеличение границ участка недр «Сероглазский-2» на глубину.


ПО ИТОГАМ ГОЛОСОВАНИЯ РЕШИЛИ ЕДИНОГЛАСНО:

2. Рекомендовать Министерству природных ресурсов и экологии Камчатского края:


2.1. Руководствуясь статьей 7 Закона «О недрах», частями 12, 12.1 и 12.2 Положения изменить границы участка недр местного значения «Тундровый», предоставленного КГУП «Камчатский водоканал» по лицензии на пользование недрами ПТР 05157 ВЭ, путем приведения их в соответствие с отчетными материалами.

2.2. Руководствуясь статьей 7 Закона «О недрах», пунктами «а» и «б» части 8 Положения, изменить границы участка недр местного значения «Сероглазский-2», предоставленного Рыболовецкому колхозу им. В.И. Ленина по лицензии на пользование недрами ПТР 00375 ВР, в сторону увеличения на глубину до 120 м от поверхности земли.

Председатель Комиссии:


_____ А.А. Кумарьков


Члены Комиссии:


_____ Л.А. Браун


_____ С.С. Грашовень


_____ Л.Ю. Железнова


_____ Е.Е. Касьянюк


_____ А.М. Лесин


_____ А.А. Орлов


_____ А.В. Постика